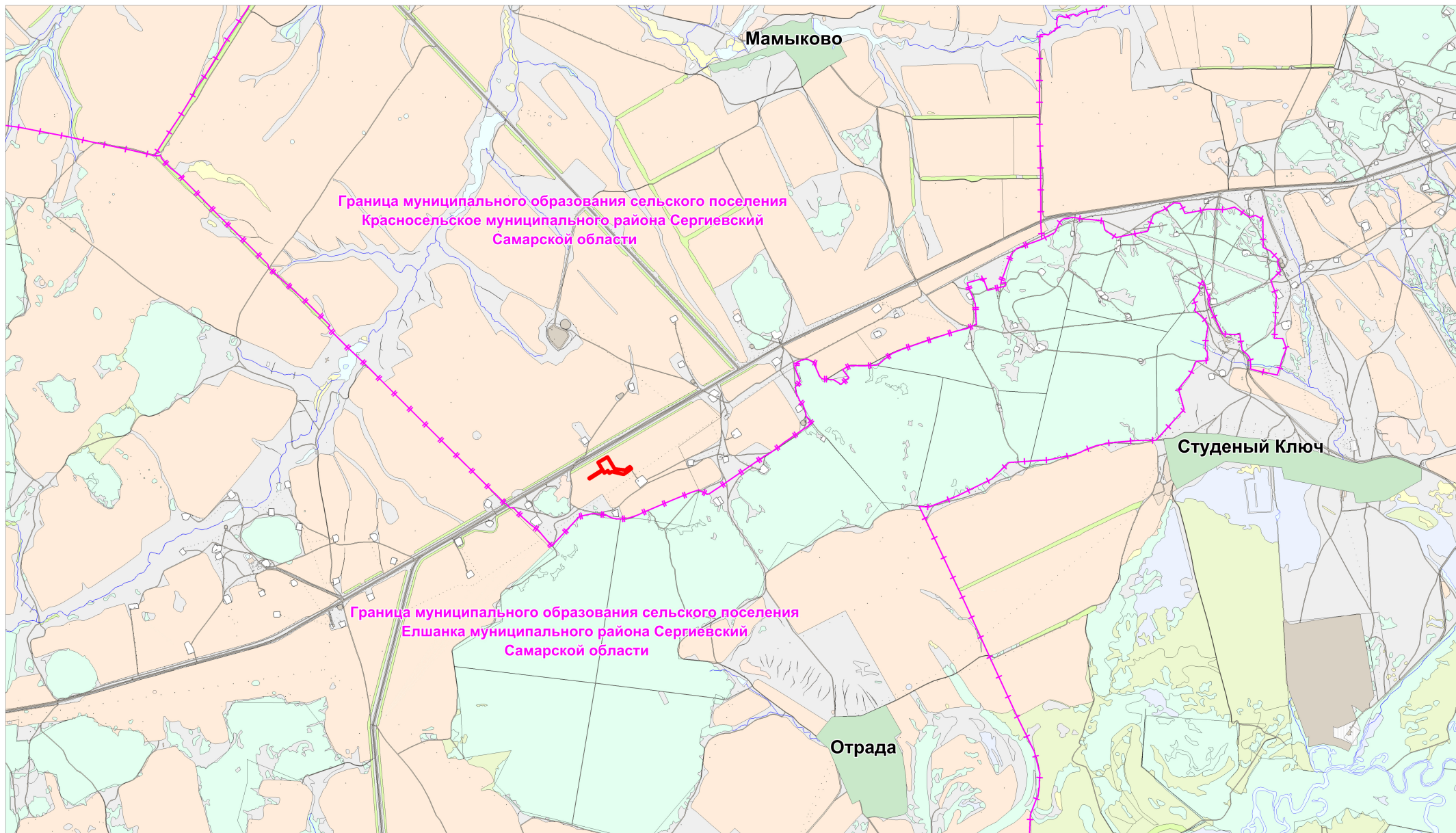










МАТЕРИАЛЫ ПО ОБОСНОВАНИЮ ПРОЕКТА ПЛАНИРОВКИ ТЕРРИТОРИИ
"Сбор нефти и газа со скважины №609 Радаевского месторождения"
в границах сельского поселения Красносельское, Сергиевского района, Самарской области



Граница муниципального образования сельского поселения
Красносельское муниципального района Сергиевский
Самарской области

Граница муниципального образования сельского поселения
Елшанка муниципального района Сергиевский
Самарской области

Условные обозначения:

-  - Граница зоны планируемого размещения линейного объекта
-  с.п. Елшанка - Границы сельских поселений
-  - Граница земель населенного пункта
-  - Граница с/х угодий (пашни) в составе земель из категории - с/х назначения
-  - Граница с/х угодий (пастбище) в составе земель из категории - с/х назначения
-  - Граница земель из категории - земли водного фонда

Примечание:

- Границы зон планируемого размещения линейных объектов, подлежащих реконструкции в связи с изменением их местоположения отсутствуют

ООО "ННК - Самаранефтегаз"				Проект планировки территории для строительства объекта ООО "ННК - Самаранефтегаз" "Сбор нефти и газа со скважины №609 Радаевского месторождения" в границах сельского поселения Красносельское, Сергиевского района, Самарской области			
Изм Лист	№ документа	Подпись	Дата	Рис. 3. Материалы по обоснованию проекта планировки территории. Графическая часть	Стадия	Лист	Листов
Исполнит.	Барг В.И.				ПП	1	1
Ген. директор	Ховрин Н.А.			 Схема расположения элемента планировочной структуры М 1:25000	ООО "Средневолжская землеустроительная компания" г. Самара		